


















CANTON DE VAUD
PLAN DIRECTEUR CANTONAL DES RIVES VAUDOISES DU LAC LÉMAN

TANNAY

SITUATION EXISTANTE

AFFECTATIONS (typologie simplifiée) (À TITRE INDICATIF)











	hors périmètre
	plan d'affectation cantonal
	zones urbanisées (faible, moyenne, forte densité - centre localité)
	zones mixtes urbanisées et verdure
	zone d'utilité publique
	zone d'activité
	zone intermédiaire
	zone de camping
	zone de verdure
	zone agricole-maraîchère
	zone viticole
	aire forestière
	zone à plan spécial
	affectation suspendue (non approuvée par le Conseil d'Etat)
	Limites communales

EQUIPEMENTS






	golf
	plage
	camping
	port
	débarcadère
	parking
	STEP
	chantier naval
	passage sous-voie existant
	amarrages pour pêcheurs professionnels

MESURES DU PLAN DIRECTEUR CANTONAL









AFFECTATIONS

	aire d'utilité publique à créer
	aire de verdure à créer
	aire d'activités à créer
	aire d'habitation à créer
	aire agricole à créer
	aire para-agricole à créer
	zone de protection biologique supérieure
	secteur de rive biologiquement sensible
	cours d'eau
	aire à restructurer par plan spécial (PAC, PQ, PPA)

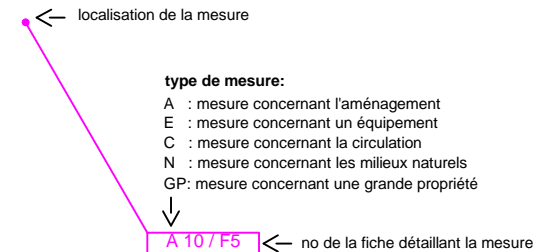
EQUIPEMENTS A CREER OU A RESTRUCTURER

	parking
	plage
	camping
	port
	débarcadère
	interruption de la circulation
	voie d'accès à la rive
	passage sous-voie
	grandes propriétés
	réaménagement de la route cantonale

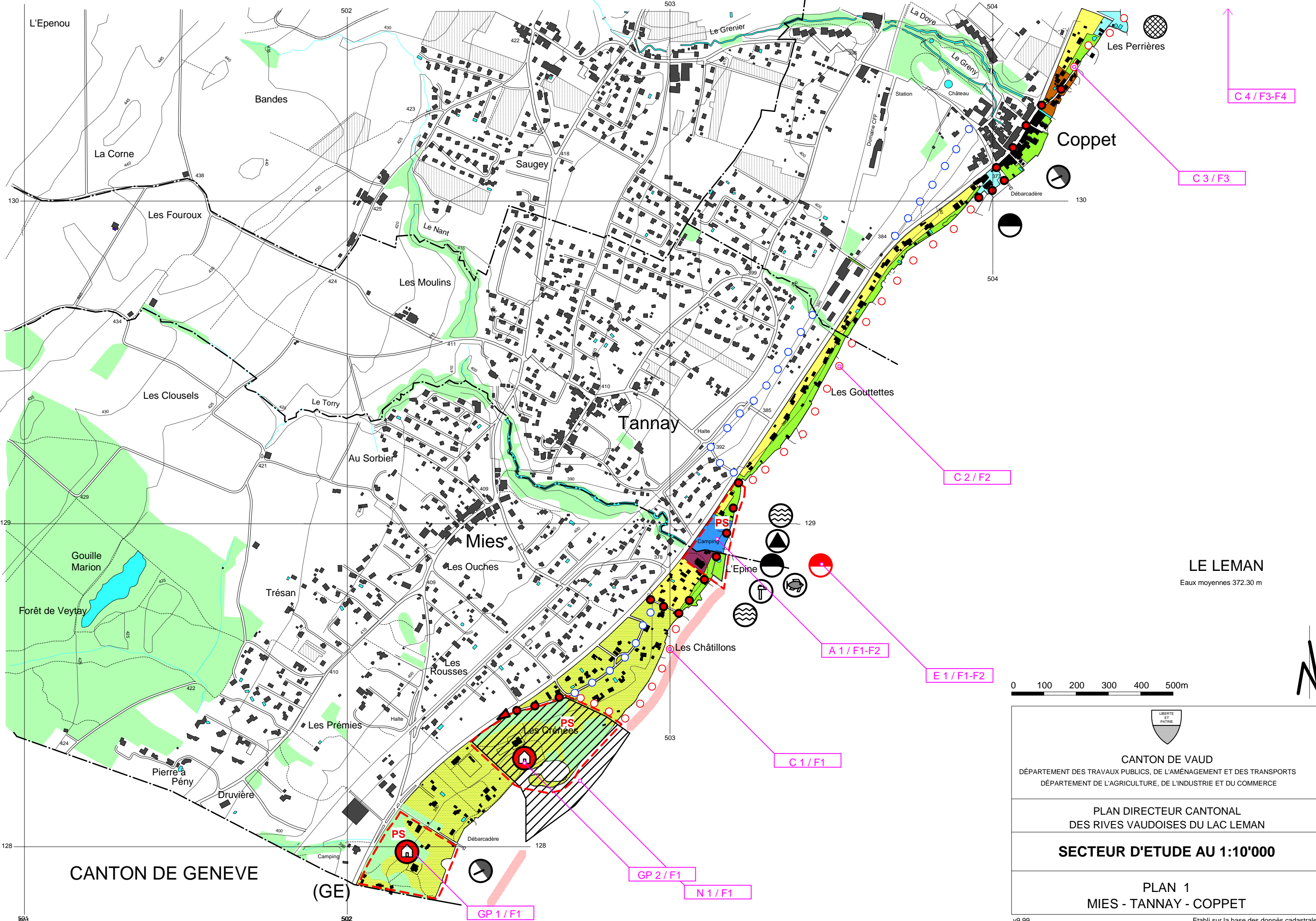
POTENTIALITES

	aire d'utilité publique potentielle
	aire d'habitat potentielle
	aire de verdure potentielle
	aire d'activités potentielle
CHEMIN	
	chemin existant confirmé
	cheminement à créer dont l'assiette est proposée à +/- 5m.
	cheminement à localiser par étude de détail
	variante de tracé (existante ou à créer), à prendre en compte dans les études de détails

MESURES



 CANTON DE VAUD DÉPARTEMENT DES TRAVAUX PUBLICS, DE L'AMÉNAGEMENT ET DES TRANSPORTS DÉPARTEMENT DE L'AGRICULTURE, DE L'INDUSTRIE ET DU COMMERCE
PLAN DIRECTEUR CANTONAL DES RIVES VAUDOISES DU LAC LEMAN
SECTEURS D'ETUDE AU 1:10'000
LEGENDE



C 4 / F3-F4

C 3 / F3

C 2 / F2

A 1 / F1-F2

E 1 / F1-F2


C 1 / F1

GP 2 / F1

N 1 / F1

GP 1 / F1

LE LEMAN
Eaux moyennes 372.30 m



 CANTON DE VAUD DÉPARTEMENT DES TRAVAUX PUBLICS, DE L'AMÉNAGEMENT ET DES TRANSPORTS DÉPARTEMENT DE L'AGRICULTURE, DE L'INDUSTRIE ET DU COMMERCE
PLAN DIRECTEUR CANTONAL DES RIVES VAUDOISES DU LAC LEMAN
SECTEUR D'ETUDE AU 1:10'000
PLAN 1 MIES - TANNAY - COPPET

CANTON DE GENEVE

(GE)



CANTON DE VAUD
PLAN DIRECTEUR CANTONAL DES RIVES VAUDOISES DU LAC LÉMAN

NO FICHE : 2 **COMMUNE :** TANNAY **Mise à jour :** 26.10.1999

No mesure : E1 **Référence :** Plan 1

Lieu-dit : LES CHÂTILLONS **Domaine :** Equipements

Caractéristiques du site :
A l'extrémité est de la commune de Mies, en limite avec celle de Tannay, le site du port intègre différents équipements d'intérêt public (plage, port, camping), ainsi que des activités liées au plan d'eau (chantier naval, pêche professionnelle).
La région (Terre-Sainte) ne dispose pas d'une offre de places d'amarrage en rapport avec la demande.

Objectif	Mesure
Satisfaire les besoins en places d'amarrage au niveau intercommunal, en agrandissant le port (maximum 250 places au total).	Etablir le projet d'agrandissement du port.

Affectation(s) actuelle(s)
Utilité publique - Activités artisanales - Zone d'habitation de faible densité

Changement d'affectation Oui Non

Zone de port

Instance(s) responsable(s) de la mise en oeuvre
Commune Canton

Service(s) concernés
SESA SAT

Référence à d'autres mesures : Fiche 1 - Mies

No mesure : A1 **Référence :** Plan 1

Lieu-dit : LES CHÂTILLONS **Domaine :** Aménagement du territoire

Caractéristiques du site :
L'extension éventuelle du port de Mies-Tannay ne doit pas se faire au détriment des autres activités présentes dans le secteur (plage, port, camping, chantier naval, pêcheurs professionnels).

Objectif	Mesure
Réaliser une étude d'aménagement globale qui intègre tous les projets identifiés (extension du port, cheminement, protection des espaces naturels), en collaboration avec la commune de Tannay.	Etablir un plan partiel d'affectation (PPA) qui permette d'intégrer les différentes activités présentes dans ce secteur, en relation avec la réalisation du nouveau port.

Affectation(s) actuelle(s)
Utilité publique - Activités artisanales - Zone d'habitation de faible densité

Changement d'affectation Oui Non

Utilité publique - Détente - Camping

Instance(s) responsable(s) de la mise en oeuvre
Commune Canton

Service(s) concernés
SESA SAT

Référence à d'autres mesures : Fiche 1 - Mies



CANTON DE VAUD
PLAN DIRECTEUR CANTONAL DES RIVES VAUDOISES DU LAC LÉMAN

NO FICHE : 2	COMMUNE : TANNAY	Mise à jour : 19.05.2006
---------------------	-------------------------	--------------------------

No mesure : C2	Référence : Plan 1
-----------------------	---------------------------

Lieu-dit : LES GOUTTETTES	Domaine : Cheminements, circulations
----------------------------------	---

Caractéristiques du site :
A l'exception du secteur du port (zone publique), aucun cheminement riverain n'existe sur les communes de Mies et de Tannay. Les limites des constructions en rive du lac ont préservé l'espace nécessaire à la réalisation d'un passage public.

Objectif	Mesure
Réaliser à terme la liaison piétonne entre le port de Mies-Tannay et le débarcadère de Coppet.	Lancer les études permettant de définir l'assiette du cheminement riverain, en tenant compte des différentes variantes possibles. La réalisation de ce tronçon est laissée à l'appréciation de la commune de Tannay.

Affectation(s) actuelle(s) Verdure	Changement d'affectation <input checked="" type="checkbox"/> Oui <input type="checkbox"/> Non Cas échéant, inscrire le principe du cheminement dans le règlement du plan d'affectation.
--	---

Instance(s) responsable(s) de la mise en oeuvre Commune Canton	Service(s) concernés SESA SAT
---	--

Référence à d'autres mesures :