


















**CANTON DE VAUD**  
**PLAN DIRECTEUR CANTONAL DES RIVES VAUDOISES DU LAC LÉMAN**

**FOUNEX**

## SITUATION EXISTANTE

### AFFECTATIONS (typologie simplifiée) (À TITRE INDICATIF)











	hors périmètre
	plan d'affectation cantonal
	zones urbanisées (faible, moyenne, forte densité - centre localité)
	zones mixtes urbanisées et verdure
	zone d'utilité publique
	zone d'activité
	zone intermédiaire
	zone de camping
	zone de verdure
	zone agricole-maraîchère
	zone viticole
	aire forestière
	zone à plan spécial
	affectation suspendue (non approuvée par le Conseil d'Etat)
	Limites communales

### EQUIPEMENTS


	golf
	plage
	camping
	port
	démbarcadère
	parking
	STEP
	chantier naval
	passage sous-voie existant
	amarrages pour pêcheurs professionnels

## MESURES DU PLAN DIRECTEUR CANTONAL









### AFFECTATIONS

	aire d'utilité publique à créer
	aire de verdure à créer
	aire d'activités à créer
	aire d'habitation à créer
	aire agricole à créer
	aire para-agricole à créer
	zone de protection biologique supérieure
	secteur de rive biologiquement sensible
	cours d'eau
	aire à restructurer par plan spécial (PAC, PQ, PPA)

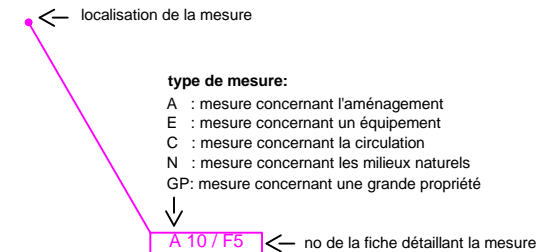
### EQUIPEMENTS A CREER OU A RESTRUCTURER

	parking
	plage
	camping
	port
	démbarcadère
	interruption de la circulation
	voie d'accès à la rive
	passage sous-voie
	grandes propriétés
	réaménagement de la route cantonale

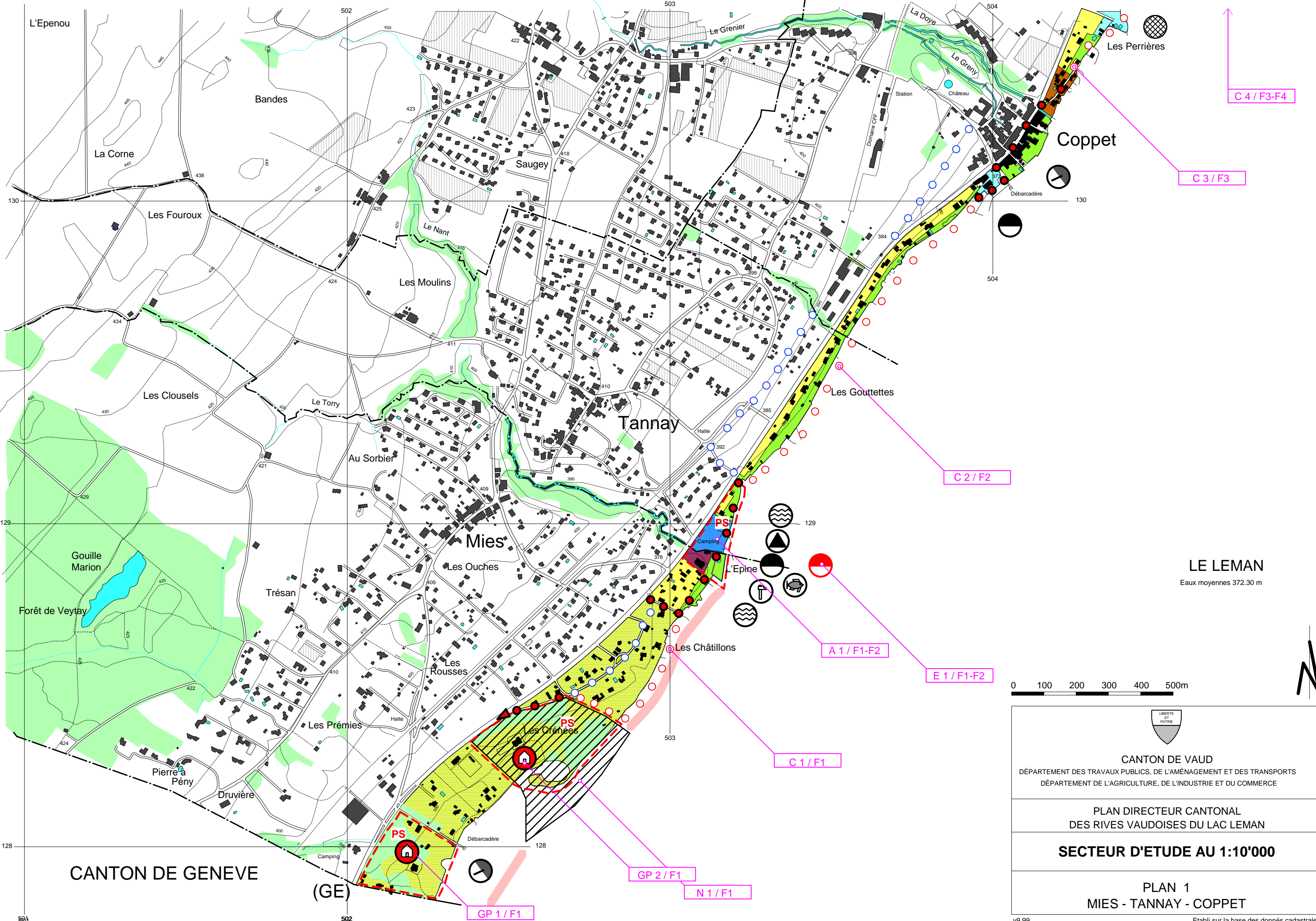
### POTENTIALITES

	aire d'utilité publique potentielle
	aire d'habitat potentielle
	aire de verdure potentielle
	aire d'activités potentielle
<b>CHEMIN</b>	
	chemin existant confirmé
	cheminement à créer dont l'assiette est proposée à +/- 5m.
	cheminement à localiser par étude de détail
	variante de tracé (existante ou à créer), à prendre en compte dans les études de détails


### MESURES



 <b>CANTON DE VAUD</b> DÉPARTEMENT DES TRAVAUX PUBLICS, DE L'AMÉNAGEMENT ET DES TRANSPORTS DÉPARTEMENT DE L'AGRICULTURE, DE L'INDUSTRIE ET DU COMMERCE
<b>PLAN DIRECTEUR CANTONAL</b> <b>DES RIVES VAUDOISES DU LAC LEMAN</b>
<b>SECTEURS D'ETUDE AU 1:10'000</b>
<b>LEGENDE</b>



**LE LEMAN**  
Eaux moyennes 372.30 m



 <b>CANTON DE VAUD</b> DÉPARTEMENT DES TRAVAUX PUBLICS, DE L'AMÉNAGEMENT ET DES TRANSPORTS DÉPARTEMENT DE L'AGRICULTURE, DE L'INDUSTRIE ET DU COMMERCE
<b>PLAN DIRECTEUR CANTONAL DES RIVES VAUDOISES DU LAC LEMAN</b>
<b>SECTEUR D'ETUDE AU 1:10'000</b>
<b>PLAN 1 MIES - TANNAY - COPPET</b>

v9.99

Etabli sur la base des données cadastrales

CANTON DE GENEVE

(GE)

GP 1 / F1

GP 2 / F1

N1 / F1

C 1 / F1

A 1 / F1-F2

E 1 / F1-F2

C 2 / F2

C 3 / F3

C 4 / F3-F4



**CANTON DE VAUD**  
**PLAN DIRECTEUR CANTONAL DES RIVES VAUDOISES DU LAC LÉMAN**

NO FICHE : <b>4</b>	COMMUNE : <b>FOUNEX</b>	Mise à jour : 21.11.2006
---------------------	-------------------------	--------------------------

No mesure : <b>C4</b>	Référence : <b>Plan 1</b>
-----------------------	---------------------------

Lieu-dit : <b>LES SAULES-LES CHARMETTES</b>	Domaine : <b>Cheminevements, circulations</b>
---	---

**Caractéristiques du site :**

La faible bande de terrain sise entre la route cantonale et la rive, entre les communes de Coppet et Founex, est occupée par des habitations résidentielles. La valeur écologique du site est faible.

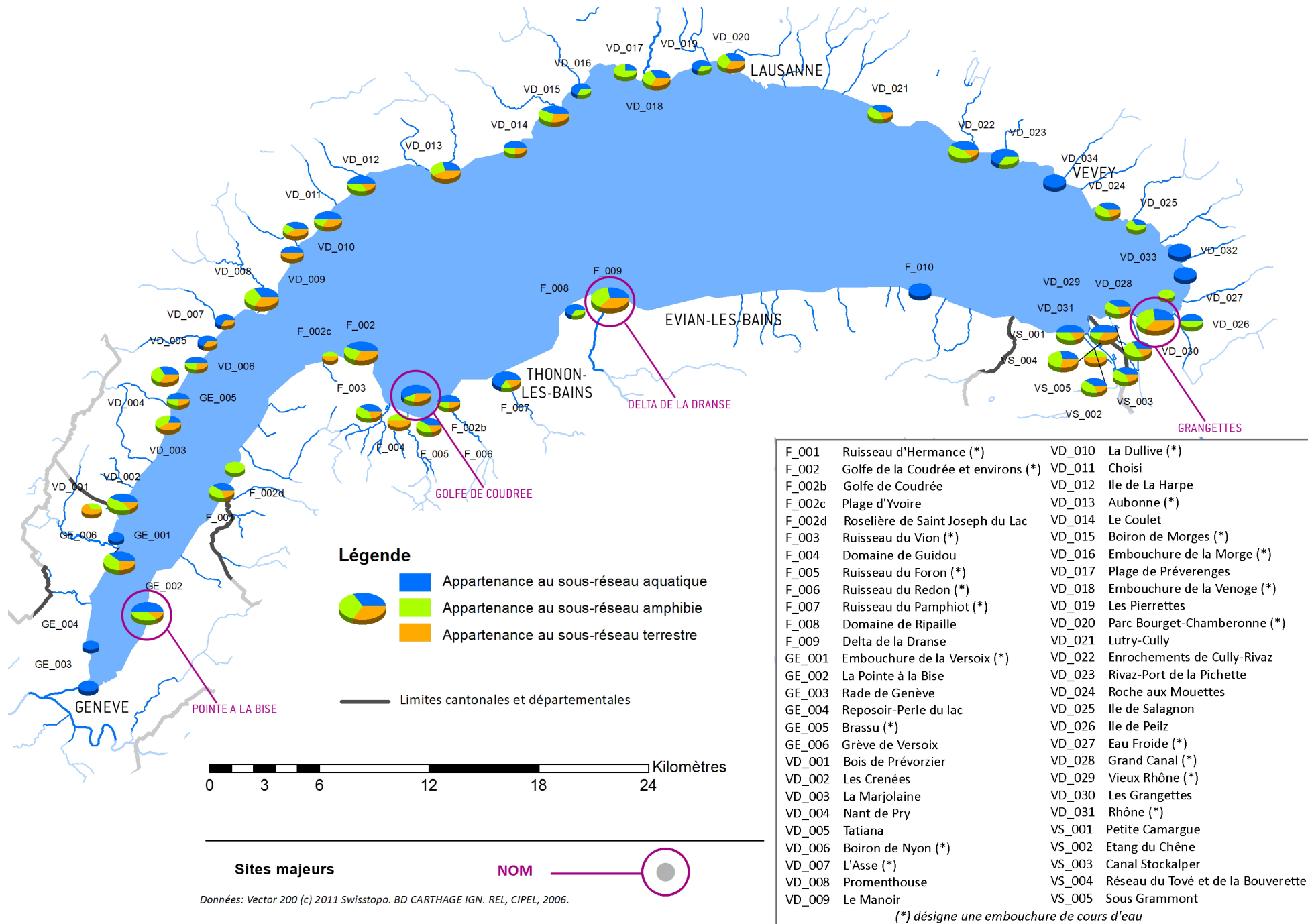
Aucune liaison piétonne ne relie de manière satisfaisante ces deux localités.

<b>Objectif</b>	<b>Mesure</b>
Réaliser à terme la liaison piétonne entre le bourg de Coppet et le port de Founex.	Lancer les études permettant de définir l'assiette du cheminement riverain, en tenant compte des différentes variantes possibles. La réalisation de ce tronçon est laissée à l'appréciation des communes de Coppet et Founex.

<b>Affectation(s) actuelle(s)</b>	<b>Changement d'affectation</b> <input type="checkbox"/> Oui <input type="checkbox"/> Non
-----------------------------------	---

<b>Instance(s) responsable(s) de la mise en oeuvre</b> Commune      Canton	<b>Service(s) concernés</b> SAT            SESA
---	--

<b>Référence à d'autres mesures :</b> Fiche 3 - Coppet
--



CSCF	2005	Base de données du CSCF (Centre suisse de cartographie de la faune)	inédit
Maumary L.	1999	Evolution du statut des oiseaux sur le Léman.	In: Découvrir le Léman, 100 ans après François Alphonse Forel (ed Slatkine), pp. 335-357, Genève.

<b>fiche_NO</b> VD_003	<b>Désignation</b> La Marjolaine	<b>Commune</b> Founex	<b>Auteur</b> BEB
<b>date</b> 02.08.2005	<b>AQpas:</b> <input type="text"/>	<b>AQact:</b> <input type="text" value="1"/>	<b>AQfut:</b> <input type="text" value="1"/>
	<b>AMpas:</b> <input type="text"/>	<b>AMact:</b> <input type="text" value="2"/>	<b>AMfut:</b> <input type="text" value="2"/>
	<b>TEpas:</b> <input type="text"/>	<b>TEact:</b> <input type="text" value="2"/>	<b>TEfut:</b> <input type="text" value="2"/>
		<b>Priorité:</b> <input type="text" value="2"/>	<input type="checkbox"/> plan annexé

#### Importance du site

Site de sensibilité moyenne selon Ecoscan (1992)

#### Autres caractéristiques

-

#### Mesures

Conservation des grands arbres existants, protection particulière des arbres à cavités.

#### Capacité d'accueil:

Utilisation du terrain comme parc privé (grande propriété)

#### Types d'interventions

Fiche_no	nom_mesure	commentaire
VD_003	TE10 Plan de gestion forestier	
VD_003	TE 1 Conservation des cordons riverains	
VD_003	TE 5 Plantation de bois doux	
VD_003	TE10 Plan de gestion forestier	

#### ESPECES

ss-r.	espèce	nom français	Abond.	LR	commentaire
TE	Quercus robur L.	Chêne pédonculé		LC	

#### MILIEUX

#### DOCUMENTATION

ECOSCAN SA & al.	1992	Plan directeur des rives du lac Léman. Rapport d'étude de la première phase. Bilan de l'état actuel des milieux naturels terrestres. Définition d'une stratégie de gestion.	Etat de Vaud. Conservation de la faune. Rapport non publié. 97 p. + annexes.
------------------	------	---	--